

Hiidenveden järviolueen uistelulupa v. 2025

Käsitelty Karjaanjoen vesistön kalatalousalueen hallituksen kokouksessa 20.11.2024

Karjaanjoen vesistön kalatalousalue ja Vihdin Kalastusseura ry. ovat sopineet, että Vihdin Kalastusseura ry. myy Hiidenveden järviolueen yhtenäislupa-alueen uisteluluvat ja tilittää saadut varat Kalatalousalueelle erikseen sovitulla tavalla.

Uistelulupa maksetaan Vihdin Kalastusseura ry:n tilille FI73 4006 0010 1388 20 (Pankin BIC: HELSFIHH). Saajaksi merkitään Vihdin Kalastusseura ry, viestiksi luvanhaltijan nimi ja maininta uisteluluvasta "Hiidenveden järviolueen uistelulupa". Luvan voi ostaa koko vuodeksi, jolloin hinta on 30 €, tai viikoksi, jolloin hinta on 10 €. Viikon lupaan tulee kirjata luvan voimassaolon alkamispäivä, muutoin maksupäivä tulkitaan alkamispäiväksi.

Uisteluluvan hankinta edellyttää voimassa olevan kalastonhoitomaksun suorittamista, mikäli kalastuslaki sitä edellyttää.

Uisteluluvalla saa harjoittaa vetouistelua enintään kuudella (6) vavalla. Veneestä voi siis olla pyynnissä samaan aikaan enintään kuusi vapaa, mitä määrää kalastonhoitomaksu ei lisää. Kelkkojen ja sivuplaanarien käyttö on kielletty vesistön kapeuden ja muun vesiliikenteen vuoksi. **Vetouistelu on mahdollista Hiidenvedellä alueella, joka oheisessa karttaliitteessä on merkitty vihreällä värillä. Näin ollen lupa ei oikeuta uistelemaan**

- * Nummelanselällä Veikkolan – Kaukoilan osakaskunnan Papinsaaren itäpuolella olevalla vesialueella
- * Kiihkelyksenselällä Taipaleen ja Koikkalan osakaskuntien vesialueilla. Ks. liitekartta.
- * Isontalonselällä Vanhakylän osakaskunnan vesialueella. ks. liitekartta.
- * Retlahdessa osalla Näkkilän osakaskunnan vesialueesta; Isonsaaren länsi/lounaispuolelle jäävä vesialue ei kuulu lupa-alueeseen. Ks.liitekartta.

Karttaan merkityt rajat on osakaskuntien kanssa sovittuja ja niitä on ehdottomasti noudatettava. Lupa-alueesta rannan läheisyys ja osakaskuntien poisraajat alueet on merkitty karttaan harmaalla värillä. **TUTUSTU KARTTAAN ENNEN UISTELEMAAN LÄHTÖÄ!**

Kalastuslain 50 §:n mukaan kalastusta harjoitettaessa ei saa aiheuttaa tarpeetonta haittaa ja häiriötä ympäristölle, muille vesilläliikkuville, muulle luvalliselle kalastukselle taikka rannan omistajalle tai haltijalle. Kalastus ei saa häiritä ranta-asukkaita, asuttu ranta on ohitettava riittävän etäältä.

Kalastusta harjoittavalle tiedoksi: Karjaanjoen vesistön kalatalousalue on asettanut mm. Hiidenvedelle ELY-keskuksen hyväksymiä kalastuksenalvoja, jotka valvovat kalastusta erityisesti avovesikaudella. Kalastuksenalvojilla on kalastuslain 105 §:n mukainen kalastuksenalvojakortti ja -tunnus. Valvojan tunnistaa myös keltaisesta valvojan liivistä.

Kalastuslain mukaan kalastuksenalvojalla on oikeus tarkastaa kalastuksen harjoittamisen edellyttämät asiakirjat, esim. todistukset kalastonhoitomaksun ja uisteluluvan suorittamisesta sekä että vedessä, kalastukseen käytettävässä kulkuneuvossa tai rannalla oleva kalastusväline, pyydys ja saalis ovat säännösten ja määräysten mukaisia.

Kalastuslaissa säädetään pysähtymisvelvollisuudesta ja henkilöllisyyden selvittämisestä. Kalastukseen käytettävä kulkuneuvo on mm. kalastuksenalvojan antamasta, selvästi havaittavasta pysähtymismerkistä pysäytettävä heti, kun se voidaan turvallisesti tehdä.

Pyyntiä harjoittavan on annettava kalastuksenalvojalle yksittäisen valvontatehtävän suorittamiseksi tarpeellinen tieto nimestään, henkilötunnuksesta tai sen puuttuessa syntymäajastaan ja kansalaisuudestaan, sekä yhteystietonsa. Väärien henkilötietojen ilmoittaminen kalastuksenalvojalle on rikos ja käsitellään poliisiasiana.

Lohjalla 20.11.2024

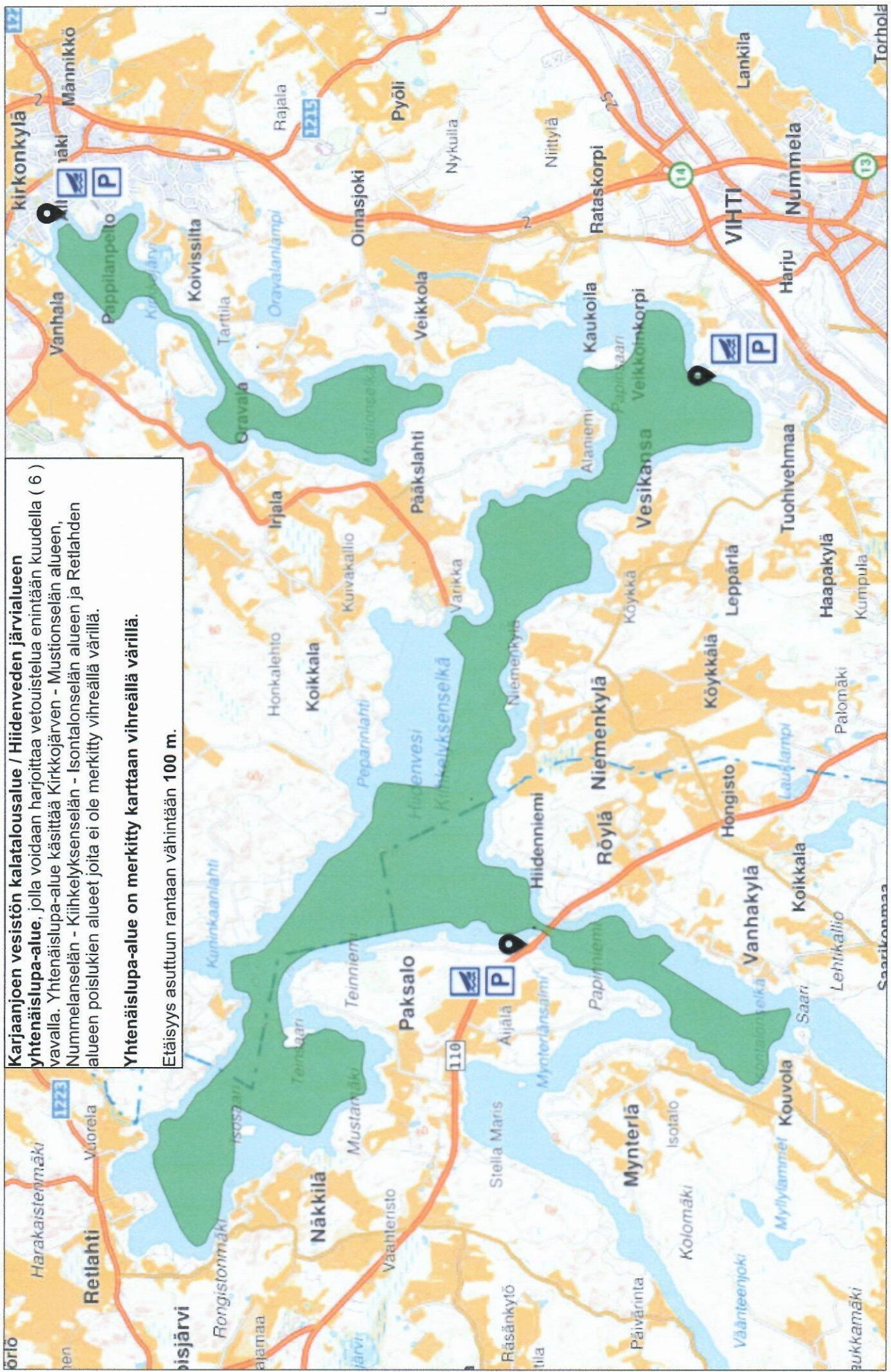


Ari-Pekka Rauttola, kalatalousalueen toiminnanjohtaja

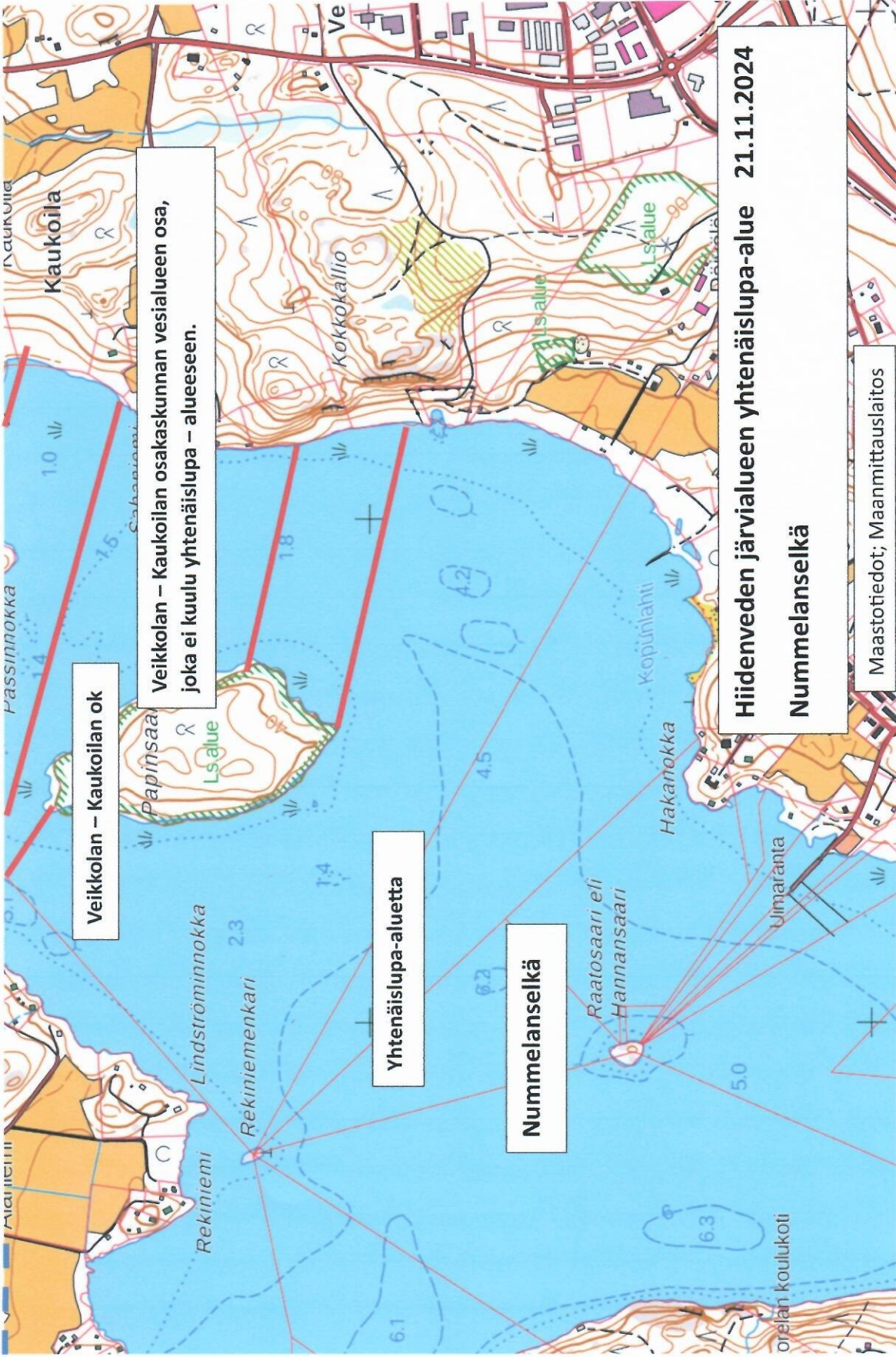
Karjaanjoen vesistön kalatalousalue / Hiidenveden järvialueen yhtenäislupa-alue. jolla voidaan harjoittaa vetouistelua enintään kuudella (6) vavalla. Yhtenäislupa-alue käsittää Kirkkojärven - Mustionselän alueen, Nummelanselän - Kiihkelyksenselän - Isontalonselän alueen ja Retlahden alueen poislukien alueet joita ei ole merkitty vihreällä värillä.

Yhtenäislupa-alue on merkitty karttaan vihreällä värillä.

Etäisyys asuttuun rantaan vähintään 100 m.



2 km



Veikkolan - Kaukoilan ok

Veikkolan - Kaukoilan osakaskunnan vesialueen osa,
joka ei kuulu yhtenäislupa - alueeseen.

Yhtenäislupa-alue

Nummelanselkä

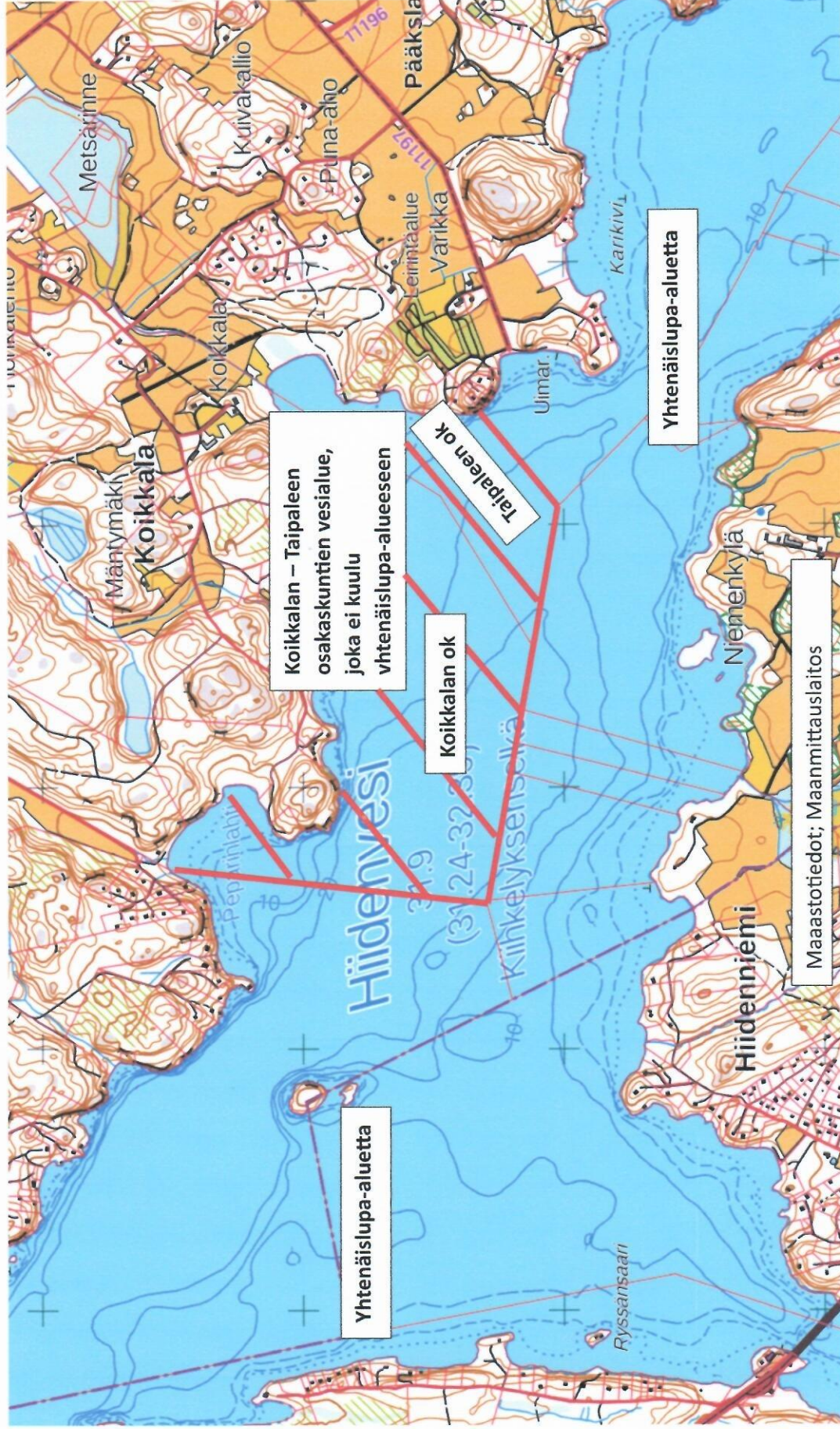
Hiidenveden järviolueen yhtenäislupa-alue 21.11.2024
Nummelanselkä

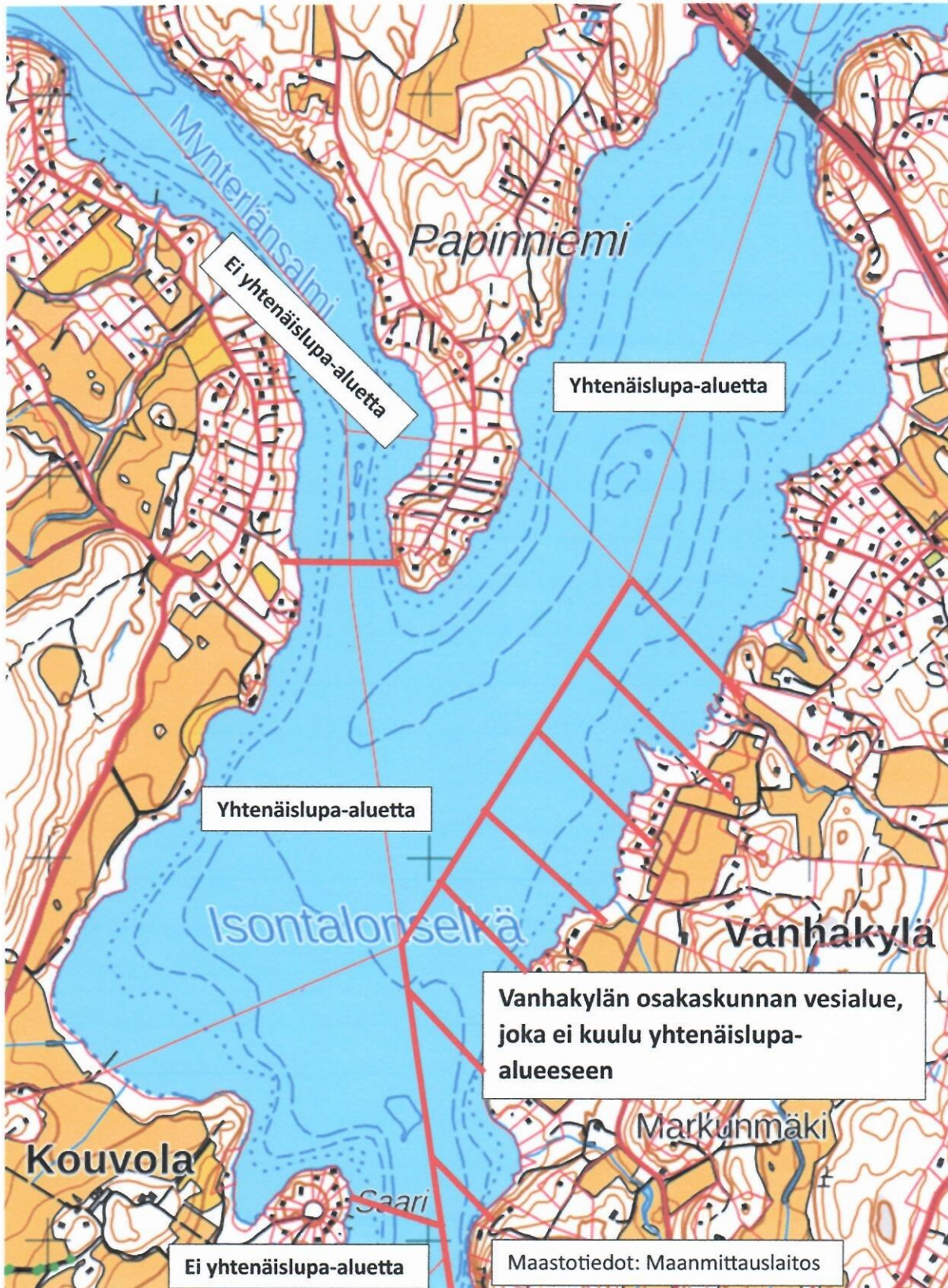
Maastotiedot; Maanmittauslaitos

Hiidenveden järvialueen yhtenäislupa-alue

21.11.2024

Isoselkä





Retlahti

